

Минсельхоз России

Федеральное государственное унитарное предприятие
Научно-исследовательский и проектный институт

Нипиагропром

ПРОЕКТ
ПЛАНИРОВКИ И ЗАСТРОЙКИ УЧАСТКА
ДАЧНОГО СТРОИТЕЛЬСТВА НП «СВЕТОЧ»
ПЛОЩАДЬЮ 12.0 га ПРИД. ПАВЛОВСКАЯ СЛОБОДА
ИСТРИНСКОГО РАЙОНА МОСКОВСКОЙ ОБЛАСТИ



Директор института, *к.э.н.*

Гл.архитектор института

Гл.архитектор проекта

А.Л.Иванчиков

Г.Д.Семидушнов

А.М.Сигорский

Москва 2002г.



Администрация Московской области
ГЛАВНОЕ УПРАВЛЕНИЕ АРХИТЕКТУРЫ И ГРАДОСТРОИТЕЛЬСТВА
ГРАДОСТРОИТЕЛЬНЫЙ СОВЕТ
ПРИ ГЛАВНОМ АРХИТЕКТОРЕ МОСКОВСКОЙ ОБЛАСТИ
103031, Москва, Столешников пер., д.7, тел. 229-21-33, факс 229-23-93

Выписка из протокола № 24

22 июня 2004 года

комиссии по планировке и застройке городов, поселков городского типа, сельских населенных пунктов, других поселений и рекреационных комплексов

Дело № 567/04

Проект застройки территории под дачное строительство НП «Светоч» в пос. Павловская Слобода Истринский район.

Заказчик: НП «Светоч»

Проектная организация: ФГУП «РосНИПИагропром»

Автор: ГАП А.М.Сигорский.

Проект разработан на основании Постановления Главы Истринского района от 17.01.03 г. №152/1, АПЗ, утвержденного Главархитектурой Московской области.

ОСНОВНЫЕ ПОКАЗАТЕЛИ ПО ГЕНПЛАНУ:

Площадь земельного участка	12,0 га
Количество индивидуальных участков	46 шт
Площадь территории под индивидуальными уч-ми	9,10 га
Площадь под дорогами и проездами	2,20 га

В обсуждении принимали участие: Зубахин, Голубев, Басенин, Власов, Александров, Груздева, Оселко, Пьянков, Самарин, Суров, Хатисашвили, Чичерюкин, Филимонова, секретарь – Бузальская, автор проекта, представитель заказчика.


РЕШИЛИ:

1. Проект застройки территории под дачное строительство НП «Светоч» в пос. Павловская Слобода Истринского района **СОГЛАСОВАТЬ** для утверждения в установленном порядке при условии получения заключения экологической экспертизы ООС МПР России по Московской области.

Председатель комиссии

В.Ф. Зубахин.

Ответственный секретарь



РОССИЙСКАЯ ФЕДЕРАЦИЯ
Г Л А В А
ИСТРИНСКОГО РАЙОНА
МОСКОВСКОЙ ОБЛАСТИ

ПО С Т А Н О В Л Е Н И Е

От 23.04.2007 № 290/7

«Об утверждении проекта застройки участка под дачное строительство НП»Светоч» в Павло-Слободском сельском округе»

Рассмотрев обращение НП»Светоч» об утверждении проекта застройки участка под дачное строительство в Павло-Слободском сельском округе на площади 12,0га(10,0га+2,0га), учитывая согласования Главного управления архитектуры и градостроительства Московской области, надзорных служб района,

Постановляю:

1. Утвердить проект планировки и застройки участка под дачное строительство НП»Светоч» в Павло-Слободском сельском округе Истринского района на площади 12,0га(10,0га+2,0га), количество участков - 46, в том числе:

- площадь под индивид. участками - 9,1 га;
- площадь земель общего пользования - 2,9 га;

2. Учитывая наличие заключения экологической экспертизы на размещение участка, обязать НП»Светоч» получить заключение экологической экспертизы по проекту застройки.

3. Администрации Павло-Слободского сельского округа, НП»Светоч» осуществлять постоянный контроль за строительством в строгом соответствии с утвержденной проектной документацией.

Глава Истринского района



А.Н.Щерба

УЧЕБНИК

1. Общие сведения о городе
2. История города
3. Географическое положение
4. Климат
5. Рельеф
6. Почвы
7. Растительность
8. Животный мир
9. Население
10. Экономика
11. Транспорт
12. Культура
13. Образование
14. Спорт
15. Туризм



1. Общие сведения о городе
2. История города
3. Географическое положение
4. Климат
5. Рельеф
6. Почвы
7. Растительность
8. Животный мир
9. Население
10. Экономика
11. Транспорт
12. Культура
13. Образование
14. Спорт
15. Туризм

Повторное, взамен свидетельства серия 50 АД

№ 196491 дата выдачи 16.12.2002

КОПИЯ

Основание *Министерство юстиции
Генеральный прокурор*

Регистратор *Смирнова Н. И.*
(подпись)

РОССИЙСКАЯ ФЕДЕРАЦИЯ

Единый государственный реестр прав на недвижимое имущество и сделок с ним
(Ф.И.О.) Московская областная регистрационная палата



СВИДЕТЕЛЬСТВО

О ГОСУДАРСТВЕННОЙ РЕГИСТРАЦИИ ПРАВА

от "21" мая 2003 года

Зарегистрировано право

Документы-основания:

Договор купли-продажи от 16.12.2002г., заключили Закрытое акционерное общество "Племзавод "СЛОБОДСКОЙ" и Некоммерческое партнерство по организации дачного строительства "СВЕТОЧ", зарегистрирован МОРП 16.12.2002г. за №50-01.08-26.2002-351.1

Субъект права: Некоммерческое партнерство по организации дачного строительства "СВЕТОЧ", свидетельство о регистрации юридического лица: № 50:08:03963, выдано 12.02.2002г. Московской областной регистрационной палатой, ОКПО 58248182, ИНН 5017045785; адрес местонахождения: Россия, Московская область, Истринский район, с.Павловская Слобода

Вид права: Собственность

Объект права: Земельный участок для дачного строительства, категория земель: земли сельскохозяйственного назначения, общая площадь 100000кв.м, кадастровый № 50:08:050132:0002

Адрес объекта: Московская область, Истринский район, Павло-Слободский с.о., с.Павловская Слобода, уч.5

Номер объекта: 50: 08: 07: 00537

Существующие ограничения (обременения) права: не зарегистрированы о чем в Едином государственном реестре прав на недвижимое имущество и сделок с ним "16" декабря 2002 года сделана запись регистрации № 50-01.08-26.2002-351.2

Регистратор Смирнова Н. И.



(подпись)



Серия 50 АД № 494414 *

Смирнова

КОПИЯ

РОССИЙСКАЯ ФЕДЕРАЦИЯ
Единый государственный реестр прав на недвижимое имущество и сделок с ним
Московская областная регистрационная палата

СВИДЕТЕЛЬСТВО О ГОСУДАРСТВЕННОЙ РЕГИСТРАЦИИ ПРАВА

Дата выдачи:

"05" июля 2004 года

Документы-основания: Договор купли-продажи от 16.12.2002г., заключили Закрытое акционерное общество "Племзавод "СЛОБОДСКОЙ" и Некоммерческое партнерство по организации дачного строительства "СВЕТОЧ", зарегистрирован МОРП 16.12.2002г. за №50-01.08-26.2002-352.1
заявление от 22.06.2004г

Субъект (субъекты) права: Некоммерческое партнерство по организации дачного строительства "СВЕТОЧ", свидетельство о регистрации юридического лица: № 50:08:03963, выдано 12.02.2002г. Московской областной регистрационной палатой, свидетельства о регистрации изменений от 08.10.2002г.; 19.09.2003г.; 13.04.2004г.; 15.04.2004г. ОКПО 58248182, ИНН 5017045785; ОГРН 1025001815002, адрес местонахождения: Россия, Московская область, Истринский район, с.Павловская Слобода

Вид права: Собственность

Объект права: Земельный участок для дачного строительства, категория земель: земли сельскохозяйственного назначения, общая площадь 1379кв.м

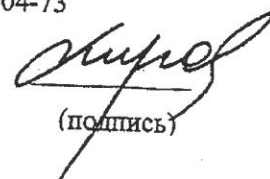
Адрес объекта: Московская область, Истринский район, Павло-Слободский с.о., уч. примерно в 1500 м от с. Павловская Слобода по направлению на запад

Кадастровый (или условный) номер: 50:08:05 01 32:0003

Существующие ограничения (обременения) права: не зарегистрированы

о чем в Едином государственном реестре прав на недвижимое имущество и сделок с ним "05" июля 2004 года сделана запись регистрации № 50-01/08-32/2004-73

Регистратор Куриков В. В.


(подпись)



Серия 50 АЖ № 188442 *



РОССИЙСКАЯ ФЕДЕРАЦИЯ
Единый государственный реестр прав на недвижимое имущество и сделок с ним
Московская областная регистрационная палата

СВИДЕТЕЛЬСТВО

КОПИЯ

О ГОСУДАРСТВЕННОЙ РЕГИСТРАЦИИ ПРАВА

Дата выдачи:

"05" июля 2004 года

Документы-основания: Договор купли-продажи от 16.12.2002г., заключили Закрытое акционерное общество "Племзавод "СЛОБОДСКОЙ" и Некоммерческое партнерство по организации дачного строительства "СВЕТОЧ", зарегистрирован МОРП 16.12.2002г. за №50-01.08-26.2002-352.1
заявление от 22.06.2004г

Субъект (субъекты) права: Некоммерческое партнерство по организации дачного строительства "СВЕТОЧ", свидетельство о регистрации юридического лица: № 50:08:03963, выдано 12.02.2002г. Московской областной регистрационной палатой, свидетельства о регистрации изменений от 08.10.2002г; 19.09.2003г; 13.04.2004г.;15.04.2004г. ОКПО 58248182, ИНН 5017045785; ОГРН 1025001815002, адрес местонахождения: Россия, Московская область, Истринский район, с.Павловская Слобода

Вид права: Собственность

Объект права: Земельный участок для дачного строительства, категория земель: земли сельскохозяйственного назначения, общая площадь 16685 кв.м

Адрес объекта: Московская область, Истринский район, Павло-Слободский с.о., уч. примерно в 1500 м от с. Павловская Слобода по направлению на запад

Кадастровый (или условный) номер: 50:08:05 01 32:0006

Существующие ограничения (обременения) права: не зарегистрированы

о чем в Едином государственном реестре прав на недвижимое имущество и сделок с ним "05" июля 2004 года сделана запись регистрации № 50-01/08-32/2004-72

Регистратор Куриков В. В.



М.П.

Куриков
(подпись)

Серия 50 АЖ № 188443 *

ФГУ ЗКП по Московской области филиал "Истринский"

Наименование органа (организации), осуществляющего государственный кадастровый учет земельных участков

КАДАСТРОВЫЙ ПЛАН ЗЕМЕЛЬНОГО УЧАСТКА (выписка из государственного земельного кадастра)

"Б" "Общедоступный" 2004г. № 8825 - 7 - 2004

1 Кадастровый номер 50:08:05 01 32:0010 2 Лист № 1 3 Всего листов 2

Общие сведения

4 Предыдущие номера 50:08:05 01 32:0006, 50:08:05 01 32:0003, 50:08:05 01 32:0002
 5 Наименование участка Землепользование 6
 7 Местоположение р-н Истринский, с/о Павло-Слободский примерно в 1500м от с. Павловская Слобода
 8 Категория земель:

8.1	Земли сельскохозяйственного назначения	Земли поселений	Земли промышленности, транспорта, связи, радиовещания, телевидения, информатики, космического обеспечения, энергетики, обороны и иного назначения	Земли особо охраняемых территорий	Земли лесного фонда	Земли водного фонда	Земли запаса	Категория не установлена
8.2	весь	-	-	-	-	-	-	-

9 Разрешенное использование /назначение/: Под дачное строительство

10 Фактическое использование /характер деятельности/: -

11 Площадь: 118064 кв.м. 12 Нормативная цена: - 13 Ставка земельного налога: - 14 Базовая ставка арендной платы: -

15 Сведения о правах:

16 Особые отметки: Площадь земельного участка соответствует материалам межевания.

17 Цель предоставления выписки: Для государственной регистрации прав



18 Дополнительные сведения для регистрации сделки, в результате которой образован земельный участок

18.1	Регистрационный номер документов в ОКУ: 30-444-У
18.2	Номера образованных участков: 50:08:05 01 32:0010
18.3	Номера ликвидируемых участков: 50:08:05 01 32:0002; 50:08:05 01 32:0003; 50:08:05 01 32:0006

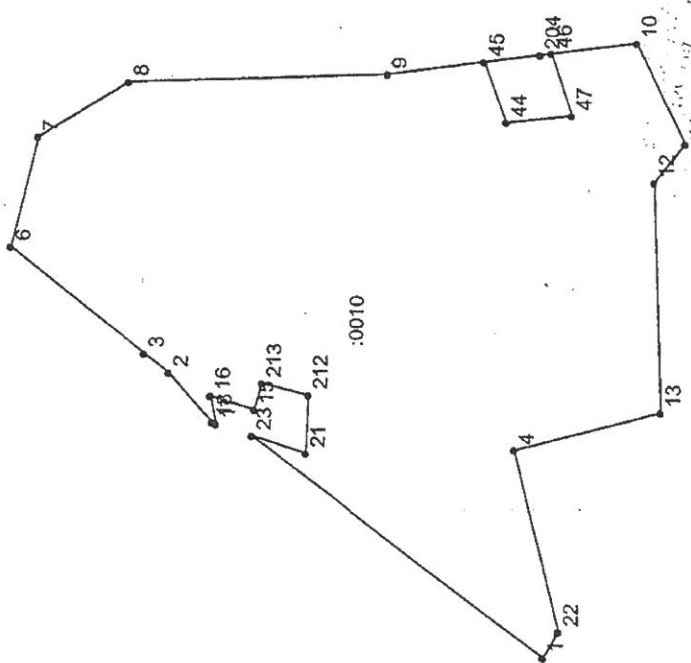
Директор филиала _____ Должность _____
 М.П. _____ /Курханова И.Б./
 подпись _____
 Фамилия И.О. _____

КАДАСТРОВЫЙ ПЛАН ЗЕМЕЛЬНОГО УЧАСТКА (выписка из государственного земельного кадастра)

2 Лист № 2

1 Кадастровый номер 50:08:05 01 32:0010

3 План (чертеж, схема) границ земельного участка



4 Масштаб 1:5000

Директор филиала

Протокол № 9
Общего собрания членов некоммерческого партнерства
по организации дачного строительства «Светоч»
от 20.10.2005г.

Всего членов НП «Светоч» – 11 человек

Присутствуют – 11 человек: Ковальская Е.А., Шебанов В.И., Булычева А.М., Шмаков С.А., Шмакова С.В., Шмаков А.В., Шмакова Л.А., Колпашникова М.Ф., Карпеева Т.А., Карпеева Л.В., Бульчев Г.В.

Кворум имеется, проведение собрания правомочно.

Председатель собрания – Шебанов В.И.
Секретарь собрания – Ковальская Е.А.

Повестка дня:

1.Разделение земельного участка, принадлежащего НП «Светоч», Свидетельство 50 АЖ №979042 от 22.04.2005 г. площадью 118064 кв.м., земли сельскохозяйственного назначения с разрешением под дачное строительство, кадастровый номер 50:08:05 01 32:0010, расположенного по адресу: Московская область, Истринский район, Павло-Слободский с.о., участок примерно 1500 кв.м. от села Павловская Слобода на 49 участков с целью организации дачного строительства и государственная регистрация права собственности выделенных земельных участков без изменения категории земель и вида разрешенного использования.

Слушали: Ковальскую Е.А. с предложением разделения земельного участка, принадлежащего НП «Светоч», площадью 118064 кв.м., земли сельскохозяйственного назначения с разрешением под дачное строительство, Свидетельство 50 АЖ №979042 от 22.04.2005 г., кадастровый номер 50:08:05 01 32:0010 расположенного по адресу: Московская область, Истринский район, Павло-Слободский с.о., участок примерно 1500 кв.м. от села Павловская Слобода на 49 участков с целью организации дачного строительства и государственной регистрации права на выделенные земельные участки без изменения категории земель и вида разрешенного использования.

Постановили:

1.Разделить земельный участок, принадлежащий НП «Светоч», Свидетельство 50 АЖ №979042 от 22.04.2005 г. земли сельскохозяйственного назначения разрешенное использование (назначение):под дачное строительство площадью 118064 кв.м. кадастровый номер 50:08:05 01 32:0010 расположенного по адресу: Московская область, Истринский район, Павло-Слободский с.о., участок примерно 1500 кв.м. от села Павловская Слобода на 49 участка без изменения категории земель и вида разрешенного использования следующим образом:

1.Участок№62 Московская обл., Истринский р-н, с/о Павло-Слободский примерно 1500 м от с. Павловская Слобода, кадастровый номер 50:08:05 01 32:0065 площадь- 2042 кв.м.

2.Участок №63, Московская обл., Истринский р-н, с/о Павло-Слободский примерно 1500 м от с. Павловская Слобода, кадастровый номер 50:08:05 01 32:0066 площадь- 2005 кв.м.

3.Участок №64 Московская обл., Истринский р-н, с/о Павло-Слободский примерно 1500 м от с. Павловская Слобода, кадастровый номер 50:08:05 01 32:0067 площадь- 1904 кв.м.

4.Участок №65 Московская обл., Истринский р-н, с/о Павло-Слободский примерно 1500 м от с. Павловская Слобода, кадастровый номер 50:08:05 01 32:0068 площадь- 1798 кв.м.

5.Участок №66 Московская обл., Истринский р-н, с/о Павло-Слободский примерно 1500 м от с. Павловская Слобода, кадастровый номер 50:08:05 01 32:0069 площадь- 1917 кв.м.

6.Участок №67 Московская обл., Истринский р-н, с/о Павло-Слободский примерно 1500 м от с. Павловская Слобода, кадастровый номер 50:08:05 01 32:0070 площадь- 1953 кв.м.

- Участок №95 Московская обл., Истринский р-н, с/о Павло-Слободский примерно 1500 м от с. Павловская Слобода, кадастровый номер 50:08:05 01 32:0098 площадь- 2345кв.м.
- ✓ 35. Участок №96 Московская обл., Истринский р-н, с/о Павло-Слободский примерно 1500 м от с. Павловская Слобода, кадастровый номер 50:08:05 01 32:0099 площадь- 2073кв.м.
36. Участок №97 Московская обл., Истринский р-н, с/о Павло-Слободский примерно 1500 м от с. Павловская Слобода, кадастровый номер 50:08:05 01 32:0100 площадь- 2328кв.м.
37. Участок №98 Московская обл., Истринский р-н, с/о Павло-Слободский примерно 1500 м от с. Павловская Слобода, кадастровый номер 50:08:05 01 32:0101 площадь- 2276кв.м.
38. Участок №99 Московская обл., Истринский р-н, с/о Павло-Слободский примерно 1500 м от с. Павловская Слобода, кадастровый номер 50:08:05 01 32:0102 площадь- 2176кв.м.
- ✓ 39. Участок №100 Московская обл., Истринский р-н, с/о Павло-Слободский примерно 1500 м от с. Павловская Слобода, кадастровый номер 50:08:05 01 32:0059 площадь- 2828кв.м.
40. Участок №101 Московская обл., Истринский р-н, с/о Павло-Слободский примерно 1500 м от с. Павловская Слобода, кадастровый номер 50:08:05 01 32:0060 площадь- 2001кв.м.
- ✓ 41. Участок №102 Московская обл., Истринский р-н, с/о Павло-Слободский примерно 1500 м от с. Павловская Слобода, кадастровый номер 50:08:05 01 32:0061 площадь- 2000кв.м.
- ✓ 42. Участок №103 Московская обл., Истринский р-н, с/о Павло-Слободский примерно 1500 м от с. Павловская Слобода, кадастровый номер 50:08:05 01 32:0062 площадь- 2015кв.м.
- ✓ 43. Участок №104 Московская обл., Истринский р-н, с/о Павло-Слободский примерно 1500 м от с. Павловская Слобода, кадастровый номер 50:08:05 01 32:0063 площадь- 1857кв.м.
- ✓ 44. Участок №105 Московская обл., Истринский р-н, с/о Павло-Слободский примерно 1500 м от с. Павловская Слобода, кадастровый номер 50:08:05 01 32:0064 площадь- 1811кв.м.
- ✓ 45. Участок №710 Московская обл., Истринский р-н, с/о Павло-Слободский примерно 1500 м от с. Павловская Слобода, кадастровый номер 50:08:05 01 32:0104 площадь- 2400кв.м.
46. Участок №704 Московская обл., Истринский р-н, с/о Павло-Слободский примерно 1500 м от с. Павловская Слобода, кадастровый номер 50:08:05 01 32:0103 площадь- 3220кв.м. *Тунь, р.м.*
- ✓ 47. Участок №712 Московская обл., Истринский р-н, с/о Павло-Слободский примерно 1500 м от с. Павловская Слобода, кадастровый номер 50:08:05 01 32:0105 площадь- 365кв.м.
- ✓ 48. Участок №712 Московская обл., Истринский р-н, с/о Павло-Слободский примерно 1500 м от с. Павловская Слобода, кадастровый номер 50:08:05 01 32:0106 площадь- 202кв.м.
- ✓ 49. Участок _____ Московская обл., Истринский р-н, с/о Павло-Слободский примерно 1500 м от с. Павловская Слобода, кадастровый номер 50:08:05 01 32:0107 площадь- 22517кв.м.

2. Зарегистрировать право собственности на вышеперечисленные земельные участки без изменения категории земель и вида разрешенного использования в Главном управлении Федеральной регистрационной службы по Московской области.

Проголосовали:

За – единогласно; Против – нет; Воздержались – нет.

Постановление принято единогласно

Председатель собрания

Секретарь собрания



Шебанов В.И.

Ковальская Е.А.

РОССИЙСКАЯ ФЕДЕРАЦИЯ

Единый государственный реестр прав на недвижимое имущество и сделок с ним
Главное управление Федеральной регистрационной службы по Московской области



**СВИДЕТЕЛЬСТВО
О ГОСУДАРСТВЕННОЙ РЕГИСТРАЦИИ ПРАВА**

ПОГАШЕНО

"01" декабря 2005 года

Дата выдачи:

Документы-основания: Договор купли-продажи от 16.12.2002г., заключили Закрытое акционерное общество "Племзавод "СЛОБОДСКОЙ" и Некоммерческое партнерство по организации дачного строительства "СВЕТОЧ", зарегистрирован МОРП 16.12.2002г. за №50-01.08-26.2002-352.1

Договор купли-продажи от 16.12.2002г., заключили Закрытое акционерное общество "Племзавод "СЛОБОДСКОЙ" и Некоммерческое партнерство по организации дачного строительства "СВЕТОЧ", зарегистрирован МОРП 16.12.2002г. за №50-01.08-26.2002-351.1

Протокол Общего собрания членов некоммерческого партнерства по организации дачного строительства "Светоч" №9 от 20.10.2005г.

Субъект (субъекты) права: Некоммерческое партнерство по организации дачного строительства "СВЕТОЧ" свидетельство о регистрации юридического лица № 50:08:03963, выдано 12.02.2002г. Московской областной регистрационной палатой, свидетельства о регистрации изменений от 08.10.2002г., 19.09.2003г., 13.04.2004г., 15.04.2004г. ОКПО 58248182, ИНН 5017045785; ОГРН 1025001815002, адрес местонахождения: Россия, Московская область, Истринский район, с.Павловская Слобода.

Вид права: Собственность

Объект права: Земельный участок для дачного строительства, категория земель: земли сельскохозяйственного назначения, общая площадь 1705кв.м

Адрес объекта: Московская область, Истринский район, Павло-Слободский с.о., участок примерно в 1500 м от села Павловская Слобода, уч.91

Кадастровый (или условный) номер: 50:08:05 01:32:0094.

Существующие ограничения (обременения) права: не зарегистрированы


Счет в Едином государственном реестре прав на недвижимое имущество и сделок с ним "01" декабря 2005 года сделана запись регистрации № 50-50-08/071/2005-87

Государственный регистратор

Куриков В. В.

МП

(подпись)



HAN0459239

ФГУ ЗКП по Московской области филиал "Истринский"

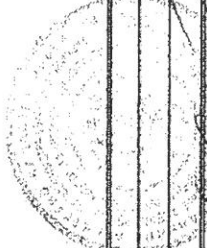
Именем органа государственной власти Московской области, осуществляющего государственную регистрацию учета недвижимости

КАДАСТРОВЫЙ ПЛАН ЗЕМЕЛЬНОГО УЧАСТКА (выписка из государственного земельного кадастра)

13 октября 2005 г. № 08/05-5-14202

В.1

1		Кадастровый номер 50:08:05 01 32:0094		2		Лист № 1		3		Всего листов 3		
Общие сведения												
4		Предельные номера 50:08:05 01 32:0010										
5		Наименование участка Землепользование										
7		Местоположение обл. Московская, р-н Истринский, с/о Павло-Слободский примерно в 1500м от с. Павловская Слобода, уч-к №91.										
8		Категория земель: 6										
8.1		Земли сельскохозяйственного назначения	Земли поселений	Земли промышленности, транспорта, связи, радиовещания, телевидения, информатики, космического обеспечения, энергетики, обороны и иного назначения	Земли особо охраняемых территорий	Земли лесного фонда	Земли водного фонда	Земли запаса	Категория не установлена			
8.2		весь										
9		Разрешенное использование /назначение/: Под данное строительство										
10		Фактическое использование /характер деятельности/:										
11		Площадь: 1705 кв.м.	12	Нормативная цена:	13	Ставка земельного налога:	14	Базовая ставка арендной платы:				
15		Сведения о правах:										
16		Особые отметки: План изготовлен в 2 экземплярах, имеющих одинаковую юридическую силу. Площадь земельного участка соответствует материалам межевания. Сведения о разделах В.3 и В.4 отсутствуют.										
17		Цель предоставления выписки: Для государственной регистрации прав										
18		Дополнительные сведения для регистрации сделки, в результате которой образован земельный участок		18.1	Регистрационный номер документов в ОКУ 08/05.2-4192							
				18.2	Номера образованных участков: см. В.1, лист							
				18.3	Номера ликвидируемых участков: 50:08:05 01 32:0010							



Начальник отдела по Истринскому району
Должность:

М.П.

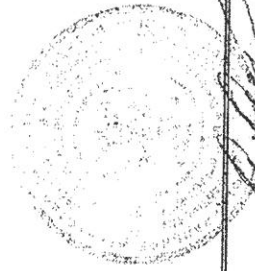
/А.И.Аксенова/
Фамилия И.О.

ФГУ ЗКП по Московской области филиал "Истринский"
Новоскопское отделение (организатор), осуществляющее государственную кадастровую учет земельных участков

В.1

КАДАСТРОВЫЙ ПЛАН ЗЕМЕЛЬНОГО УЧАСТКА (выписка из государственного земельного кадастра)
13 октября 2005 г. № 08/05-5-14202

1	Кадастровый номер 50:08:05 01 32:0094	2	Лист № 2
18.2	Номера обремененных участков:		
	50:08:05 01 32:0059; 50:08:05 01 32:0060; 50:08:05 01 32:0061; 50:08:05 01 32:0062; 50:08:05 01 32:0063; 50:08:05 01 32:0064; 50:08:05 01 32:0065; 50:08:05 01 32:0066; 50:08:05 01 32:0067; 50:08:05 01 32:0068; 50:08:05 01 32:0069; 50:08:05 01 32:0070; 50:08:05 01 32:0071; 50:08:05 01 32:0072; 50:08:05 01 32:0073; 50:08:05 01 32:0074; 50:08:05 01 32:0075; 50:08:05 01 32:0076; 50:08:05 01 32:0077; 50:08:05 01 32:0078; 50:08:05 01 32:0079; 50:08:05 01 32:0080; 50:08:05 01 32:0081; 50:08:05 01 32:0082; 50:08:05 01 32:0083; 50:08:05 01 32:0084; 50:08:05 01 32:0085; 50:08:05 01 32:0086; 50:08:05 01 32:0087; 50:08:05 01 32:0088; 50:08:05 01 32:0089; 50:08:05 01 32:0090; 50:08:05 01 32:0091; 50:08:05 01 32:0092; 50:08:05 01 32:0093; 50:08:05 01 32:0094; 50:08:05 01 32:0095; 50:08:05 01 32:0096; 50:08:05 01 32:0097; 50:08:05 01 32:0098; 50:08:05 01 32:0099; 50:08:05 01 32:0100; 50:08:05 01 32:0101; 50:08:05 01 32:0102; 50:08:05 01 32:0103; 50:08:05 01 32:0104; 50:08:05 01 32:0105; 50:08:05 01 32:0106; 50:08:05 01 32:0107		



Начальник отдела по Истринскому району
Искренность
М.П. /А.И.Аксенова/
подпись
Фамилия И.О.


КАДАСТРОВЫЙ ПЛАН ЗЕМЕЛЬНОГО УЧАСТКА (выписка из государственного земельного кадастра)

В.2

1 Кадастровый номер 50:08:05 01 32:0094

2 Лист № 3

3 План (чертеж, схема) границ земельного участка



4 Масштаб 1:500

Начальник отдела по Истринскому району

Должность

И.А. Аксенова
Подпись, дата

М.П. /А.И.Аксенова/

Фамилия И.О.

Протокол №12
Общего собрания членов некоммерческого партнерства
по организации дачного строительства «Светоч»
от 05.12.2005г.

Всего членов НП «Светоч» - 11 человек

Присутствуют - 11 человек: Ковальская Е.А., Есипов Д.А., Булычева А.М., Шмаков С.А., Шмакова С.В., Шмаков А.В., Шмакова Л.А., Колпашникова М.Ф., Карпеева Т.А., Карпеева Л.В., Булычев Г.В.

Кворум имеется, проведение собрания правомочно.

Председатель собрания – Есипов Д.А.

Секретарь собрания – Ковальская Е.А.

Повестка дня:

1. О добровольном выходе Шмакова С.А., Шмаковой С.В., Шмакова А.В., Шмаковой Л.А., Колпашниковой М.Ф., Карпеевой Л.В., Карпеевой Т.А., Ковальской Е.А. из НП «Светоч» и возвращении им целевых взносов в виде земельных участков.

Слушали: ЕСИПОВА Д.А., который зачитал заявления Шмакова С.А., Шмаковой С.В., Шмакова А.В., Шмаковой Л.А., Колпашниковой М.Ф., Карпеевой Л.В., Карпеевой Т.А., Ковальской Е.А. о добровольном выходе из НП «Светоч» и возвращении им целевого взноса в виде земельных участков.

Согласно пунктов 4.6, 4.7., 4.8 Устава добровольный выход члена Партнерства из Партнерства считается со дня подачи заявления, т.е. с 05.12.2005 года и выходящему члену Партнерства возможно возвращение целевого взноса в виде земельного участка.

Постановили:

Выходящим членам Партнерства вернуть целевые взносы в виде земельных участков следующим образом:

1. Шмакову С.А. – целевой взнос в сумме 283 860 (Двести восемьдесят три тысячи восемьсот шестьдесят) рублей в виде земельных участков:

1.1. земельный участок общей площадью 2042 кв.м, с кадастровым № 50:08:05 01 32:0065, категория земель: земли сельскохозяйственного назначения, разрешенный режим использования: для дачного строительства, расположенный по адресу: Московская область, Истринский район, Павло-Слободский с.о., участок примерно в 1500 м от села Павловская Слобода, уч.62;

1.2. земельный участок общей площадью 2005 кв.м, с кадастровым № 50:08:05 01 32:0066, категория земель: земли сельскохозяйственного назначения, разрешенный режим использования: для дачного строительства, расположенный по адресу: Московская область, Истринский район, Павло-Слободский с.о., участок примерно в 1500 м от села Павловская Слобода, уч.63;

1.3. земельный участок общей площадью 1917 кв.м, с кадастровым № 50:08:05 01 32:0069, категория земель: земли сельскохозяйственного назначения, разрешенный режим использования: для дачного строительства, расположенный по адресу: Московская область, Истринский район, Павло-Слободский с.о., участок примерно в 1500 м от села Павловская Слобода, уч.66;

1.4. земельный участок общей площадью 1921 кв.м, с кадастровым № 50:08:05 01 32:0093, категория земель: земли сельскохозяйственного назначения, разрешенный режим использования: для дачного строительства, расположенный по адресу: Московская область, Истринский район, Павло-Слободский с.о., участок примерно в 1500 м от села Павловская Слобода, уч.90.

ВСЕГО: 7885 кв.м.

2. Шмаковой С.В. – целевой взнос в сумме 310 536 (Триста десять тысяч пятьсот тридцать шесть) рублей в виде земельных участков:

2.1. земельный участок общей площадью 1953 кв.м, с кадастровым № 50:08:05 01 32:0070, категория земель: земли сельскохозяйственного назначения, разрешенный режим использования: для дачного строительства, расположенный по адресу: Московская область, Истринский район, Павло-Слободский с.о., участок примерно в 1500 м от села Павловская Слобода, уч.67;

2.2. земельный участок общей площадью 2411 кв.м, с кадастровым № 50:08:05 01 32:0071, категория земель: земли сельскохозяйственного назначения, разрешенный режим использования: для дачного строительства, расположенный по адресу: Московская область, Истринский район, Павло-Слободский с.о., участок примерно в 1500 м от села Павловская Слобода, уч.68;

2.3. земельный участок общей площадью 2727 кв.м, с кадастровым № 50:08:05 01 32:0072, категория земель: земли сельскохозяйственного назначения, разрешенный режим использования: для дачного строительства, расположенный по адресу: Московская область, Истринский район, Павло-Слободский с.о., участок примерно в 1500 м от села Павловская Слобода, уч.69;

2.4. земельный участок общей площадью 1535 кв.м, с кадастровым № 50:08:05 01 32:0073, категория земель: земли сельскохозяйственного назначения, разрешенный режим использования: для дачного строительства,

8. Ковальской Е.А. - целевой взнос в сумме 263 088 (Двести шестьдесят три тысячи восемьдесят восемь) рублей в виде земельных участков:

8.1. земельный участок общей площадью 1840 кв.м, с кадастровым № 50:08:05 01 32:0089, категория земель: земли сельскохозяйственного назначения, разрешенный режим использования: для дачного строительства, расположенный по адресу: Московская область, Истринский район, Павло-Слободский с.о., участок примерно в 1500 м от села Павловская Слобода, уч.86;

8.2. земельный участок общей площадью 1597 кв.м, с кадастровым № 50:08:05 01 32:0088, категория земель: земли сельскохозяйственного назначения, разрешенный режим использования: для дачного строительства, расположенный по адресу: Московская область, Истринский район, Павло-Слободский с.о., участок примерно в 1500 м от села Павловская Слобода, уч.85;

8.3. земельный участок общей площадью 1967 кв.м, с кадастровым № 50:08:05 01 32:0087, категория земель: земли сельскохозяйственного назначения, разрешенный режим использования: для дачного строительства, расположенный по адресу: Московская область, Истринский район, Павло-Слободский с.о., участок примерно в 1500 м от села Павловская Слобода, уч.84;

8.4. земельный участок общей площадью 1904 кв.м, с кадастровым № 50:08:05 01 32:0067, категория земель: земли сельскохозяйственного назначения, разрешенный режим использования: для дачного строительства, расположенный по адресу: Московская область, Истринский район, Павло-Слободский с.о., участок примерно в 1500 м от села Павловская Слобода, уч.64.

ВСЕГО: 7308 кв.м.

9. Шебанову В.И., вышедшему ранее согласно Протоколу общего собрания членов НП «Светоч» №10 от 07.11.2005г. - целевой взнос в сумме 64 728 (Шестьдесят четыре тысячи семьсот двадцать восемь) рублей в виде земельного участка общей площадью 1798 кв.м, с кадастровым № 50:08:05 01 32:0068, категория земель: земли сельскохозяйственного назначения, разрешенный режим использования: для дачного строительства, расположенный по адресу: Московская область, Истринский район, Павло-Слободский с.о., участок примерно в 1500 м от села Павловская Слобода, уч.65.

ВСЕГО: 1798 кв.м.

ИТОГО ОБЩАЯ ПЛОЩАДЬ ЗЕМЕЛЬНЫХ УЧАСТКОВ, ВОЗВРАЩЕННЫХ В ВИДЕ ЦЕЛЕВЫХ ВЗНОСОВ ВЫХОДЯЩИМ ЧЛЕНАМ НП СОСТАВИЛА 79591 КВ.М

Проголосовали:

За – единогласно; Против – нет; Воздержались – нет.

Постановление принято единогласно

Председатель собрания

Есипов Д.А.

Секретарь собрания

Ковальская Е.А.



ПРОЧУМЕРОВАНО
ПРОЧУРОВАНО
() ДИСТОВ
Инициалы

Семин Д. А.
Кобелевский Е. А.